

# Commune de COUTICHES 59158

## Plan Local d'Urbanisme



### Servitudes d'Utilité Publique

PLAN 1/1

Elément constitutif du Plan de connaissance (P.A.C.) Art R102-1 du Code de l'urbanisme



Type Procédure : Révision  
Délibération du : 27/05/2013

Date de mise à jour : 24/05/2014  
ref : Commune de COUTICHES (59158) - Carte Servitudes.ags  
Sources : Gestionnaires Servitudes (c) Cadastre / Po - Dgfp  
Email : dttm-sud@nord.gouv.fr

Direction Départementale  
des Territoires  
et de la Mer du Nord  
D.D.T.M 59

#### LEGENDE

----- Limite communale

■ Bâtiments

--- A4 - Protection des Cours d'eau non Domaniaux

- ① Courant de Coutiches
- ② Courant du Pont de Beuvry
- ③ Ruisseau du Pont Ducat

— EL7 - Alignement

- ① RD 938
- ② Rue du Crupé
- ③ Rue de Faches
- ④ Rue de l'Halouchery
- ⑤ Rue de Molinel
- ⑥ Rue du Bru
- ⑦ Rue de la Picterie

--- I3 - Protection des Canalisations de Transport de Gaz  
Canalisation : Maroq en Ostrevant - Orchies DN 600

--- I1Bis - Hydrocarbures Liquides - Protection des pipe lines  
Oléoduc : Cambrai - Anvers

--- I5 - Produits Chimique - Protection des Conduites  
Oxydud : DENAIN-DUNKERQUE et antennes

--- I4 - Protection des Lignes Haute-Tension

- ① Lignes : Avelgem / Mastaing 400 Kv
- ② Lignes : Avelin / Mastaing 400/225 Kv
- ③ Lignes : Orchies / Traisnel 90 Kv
- ④ Lignes : Anstaing / Orchies 90 Kv

○ PT1 - Protection des Centres Hertzien contre les Perturbations Electromagnétiques

- Centre d'Orchies
- Centre d'Auchy lez Orchies

--- PT2LH - Protection des Faisceaux Hertiens contre les Obstacles

- Liaison : Bouvigny / Lourroil
- Tronçon : Mons en pévélie / Villers Pol

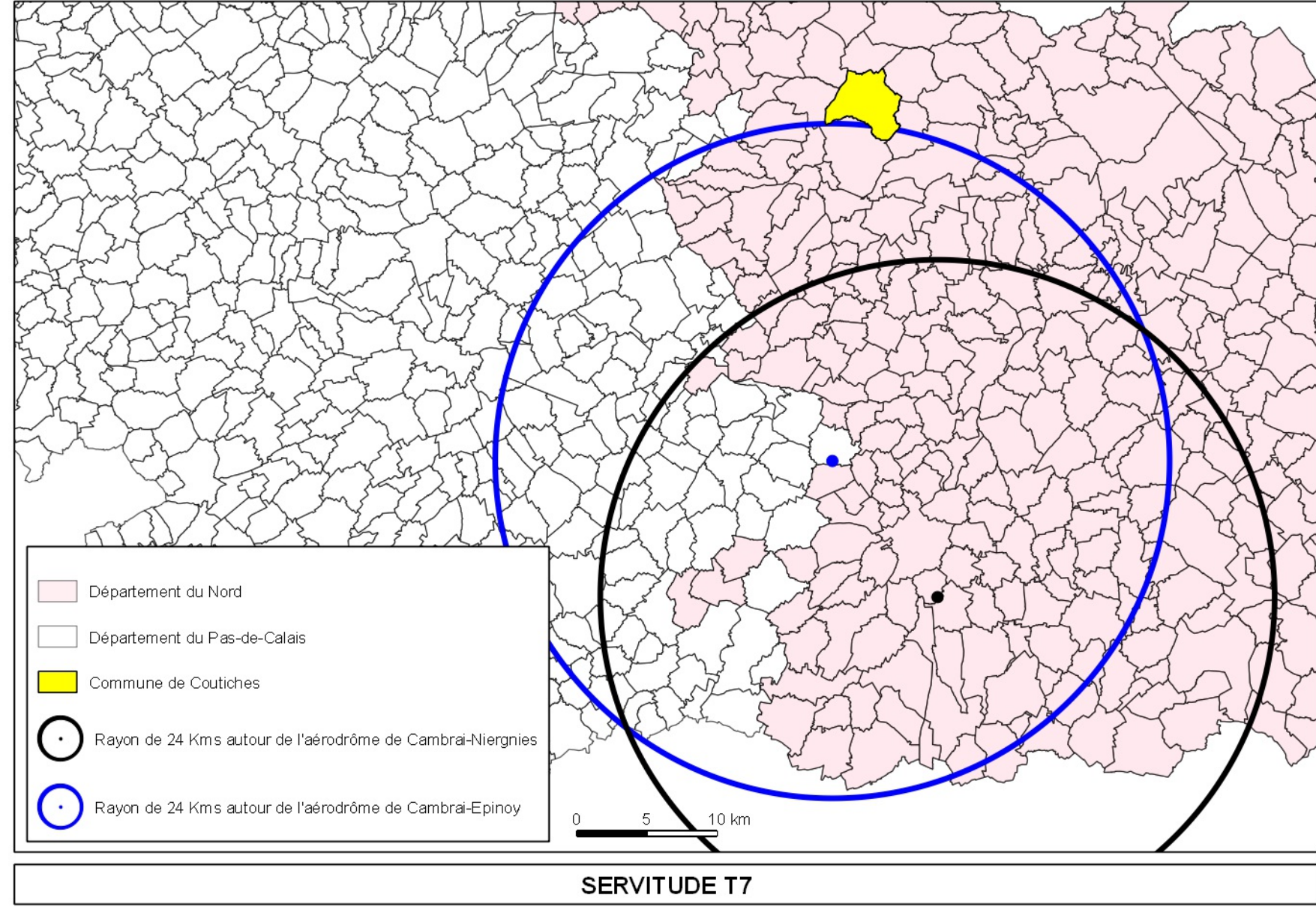
Voir detail ci-contre

--- T7 - Installations particulières à l'extérieur des zones de dégagement

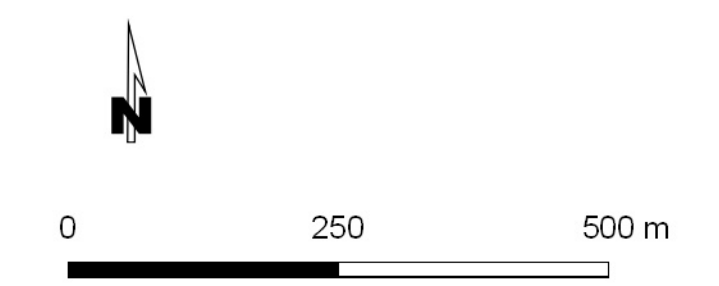
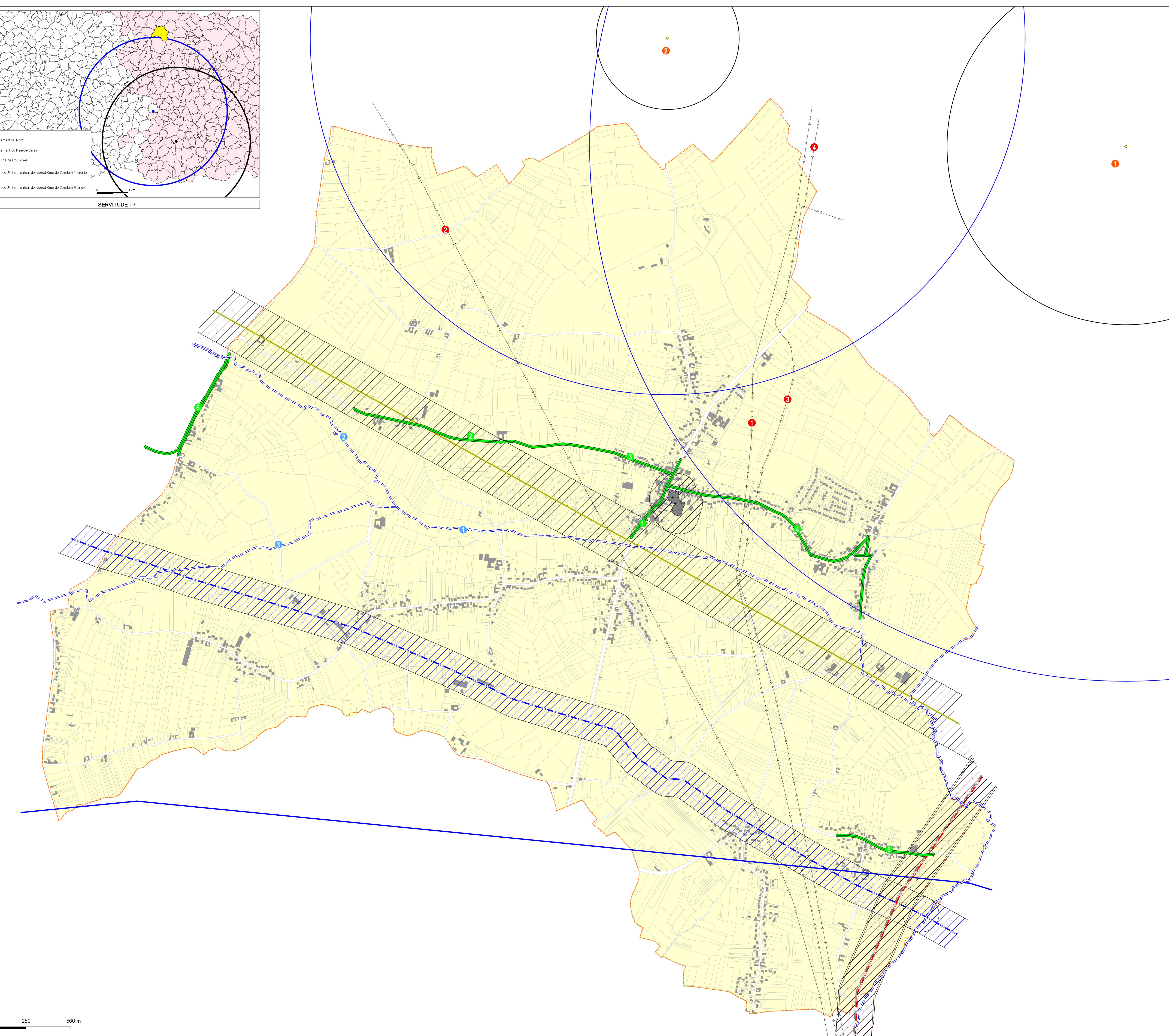
Voir detail ci-contre

■ INT1 - Cimetières civils et militaires

NB: La Bande de protection de 100 m ne s'applique qu'aux cimetières civils transférés ou agrandis



SERVITUDE T7



Note:  
Pour plus d'informations concernant une servitude en particulier, vous pouvez consulter la réponse du contributeur concerné, via notre site internet à l'adresse suivante:  
<https://nord.gouv.fr/Politiques-publiques/Aménagement-du-territoire-construction-et-logement/Les-documents-de-planification-de-niveau-communal-Pla-Pos-Plan-Communal-Porter-a-connaissance-Pla-Pos-Co-les-porter-a-connaissance-realises>  
Ou contacter directement le gestionnaire.